


Détours

à

Médis

2



Edito

Située à quelques kilomètres des plages, Médis fait partie d'une région attractive par son tourisme balnéaire. Toutefois, notre commune possède également des atouts peu connus. Deux parcours «Détours à Médis» ont été élaborés pour vous les faire découvrir.

Chaque circuit de randonnée est implanté de part et d'autre de la route nationale. Cette brochure va vous permettre de découvrir une partie de l'ouest de Médis.

Ponctué d'anecdotes et de repères historiques, ce fascicule ainsi que l'audioguide mis à votre disposition enrichiront votre balade.

Nous vous souhaitons une belle découverte. Un patrimoine qui vaut le détour !

Yvon Cotterre
Maire de Médis

Nous vous proposons également de suivre cette balade en utilisant un audioguide.



Pour y avoir accès, vous devez télécharger gratuitement l'application izi.travel sur votre smartphone.

izi.TRAVEL

Vous allez déambuler à proximité de lieux de cultes et de propriétés privées. Nous attirons votre attention sur le fait de les respecter ainsi que de veiller à leur quiétude.



Suivez le balisage

- ◀ panneau directionnel
- panneau «point remarquable» ▶



Un livret destiné au jeune public est également disponible. Récompense à la clé !



Demandez-le à la mairie !



4.5 km

Durée : 1h à 1h30

AGGLOMÉRATION
ROYAN
ATLANTIQUE

Détours



Sommaire

- 1 Espace Georges Brassens
rue Croix Vieille
- 2 Les Elies
- 3 Bois de Leuse
- 4 La Rigaudière
- 5 Bois des Cormiers
- 6 Le Clouzit
- 7 La Motte-Médis



L'espace Georges Brassens est un bâtiment composé de salles de réunions ainsi que d'espaces associatifs. L'ouverture au public a eu lieu au début de l'année 2018. Il s'agit de la réhabilitation d'une construction datant des années 70 qui abritait le bureau de poste de Médis ainsi que le logement du receveur.

Histoire de la création de l'agence postale de Médis

Au début du XIX^e siècle, une diligence permettait d'acheminer les courriers de Royan à Saintes via Saujon. En 1832, le conseil municipal nomme M. Jean-Baptiste Brün comme facteur de la commune, en complément de son travail d'instituteur à l'école de Médis. Dès 1861, les élus demandent auprès de la direction des postes l'établissement d'un bureau de poste pour éviter une perte de temps aux vigneron. A cette époque, Médis était recouverte de 390 hectares de vignes. C'est finalement en 1920 qu'une agence postale est créée dans la rue du 4e Zouave.

Rue Croix Vieille

"Ce monument, signalé dans un acte de 1573, était une croix dressée sur un ancien chemin, bornant les territoires protégés au temps de la "paix de Dieu". Une parcelle nommée "Près Vieille" subsiste sur le plan cadastral."

Source : Le Patrimoine des Communes de la Charente-Maritime.
Tome II. Flohic éditions.

Si l'on en croit le cadastre napoléonien de 1837, cette croix était déjà implantée à l'intersection de la rue croix vieille et de l'avenue Georges Brassens que vous venez d'emprunter.





Le domaine des Elies comprend plusieurs corps de bâtiment dus à plusieurs campagnes de construction. La demeure, du XIX^e siècle, d'une grande simplicité consiste en un corps de logis quagrangulaire à deux niveaux (rappelant la conception du logis du Pourteau) prolongé par un corps de bâtiment. A l'autre extrémité du logis, a été édifié un second pavillon plus élégant du fait de sa toiture élancée. Source : Le Patrimoine des Communes de la Charente-Maritime. Tome II. Flohic éditions.

Le domaine des Elies fut la propriété de la famille BEAU dès le milieu du XIX^e siècle. **Paul BEAU** (1857, Bordeaux -1926, Paris) y séjourna régulièrement.

Entré au Ministère des Affaires Etrangères, Paul BEAU devient secrétaire d'ambassade à Rome (1888), puis chef de cabinet du ministre (1896). Il accède au poste de ministre plénipotentiaire à Pékin en 1901. Il occupera par la suite la fonction de Gouverneur Général de l'Indochine de 1902 à 1907.

Il poursuit sa carrière en Europe comme ambassadeur de France à Bruxelles, puis à Berne (1911). A la fin du conflit, le gouvernement le choisit pour représenter la France à la Commission permanente des mandats de la Société des Nations. Membre et fondateur de la Société historique de la Saintonge et de l'Aunis, il est élu Conseiller Général du canton de Saujon de 1920 à sa mort. Il fut également Conseiller Municipal de Médis.

Maurice Tourseiller (1879 - 1958)

Neveu de Paul BEAU, Maurice TOURSEILLER vivra aux Elies et s'impliquera dans la vie politique locale. Maire de Médis de 1944 à 1945, il laisse un ouvrage, *Médis sous la botte*, dans lequel il apporte son témoignage sur la vie à Médis sous l'occupation allemande.





Après avoir longé une haie, vous pénétrez dans le bois de Leuse. Il est composé de plusieurs essences d'arbres tels que le châtaigner et le chêne. D'autre part, une plante piquante y pousse généreusement : le fragon.

Si les jeunes pousses peuvent être cuisinées de la même façon que des asperges, ses baies rouges sont quant à elles toxiques. Autrefois, cette plante avait également une utilité. Ses rameaux rigides et piquants permettaient de fabriquer un balai de fortune ou un hérisson de ramonage pour entretenir les cheminées.

Mais inutile de parler du fragon à un médisais qu'il ne connaît que sous le nom de «grigon» issu du patois charentais.



Quelques mots de patois charentais :

benèze : ce mot exprime le fait d'être heureux, à l'aise.

une beourette : une brouette

une cagouille : un escargot

une oueille : un mouton

une since : une serpillère

les drôles : les enfants

ébouiller : écraser

jhouquer : se coucher

une poche : un sac

un bagnassout : un touriste qui ne fréquente que la côte

un bouillard : une pluie

beugner : cogner

un cheun : un chien



4.5 km

Durée : 1h à 1h30

AGGLOMÉRATION
ROYAN
ATLANTIQUE

Détours



Coordonnées GPS :
Latitude 45°38'42"N
Longitude 0°57'49"W

A Médis :
Maison Médicale : 05.46.05.70.52
Pharmacie : 05.46.05.28.10



Au niveau de 2 points remarquables, il sera nécessaire de revenir légèrement sur vos pas pour continuer le parcours.



Légende :

- 1 Espace Georges Brassens
Croix Vieille
- 2 Les Elies
- 3 Bois de Leuze
- 4 La Rigaudière
- 5 Le Bois des Cormiers
- 6 Le Clouzit
- 7 La Motte-Médis



PUBLICA

plan de MÉDIS sur :
plandecommune.fr



Le domaine de la Rigaudière se compose d'un château et de ses dépendances classés au titre des monuments historiques et d'un parc inscrit à l'inventaire général du Patrimoine. La demeure est une propriété privée datant du milieu du XVIII^e siècle.

C'est vraisemblablement à André-Alexandre Froger de la Rigaudière que nous devons la construction du château qui s'est toujours transmis par héritage. Échappant aux dommages révolutionnaires, la demeure devient en 1807 la propriété de la Famille DE BOUET DU PORTAL dont deux de ses membres furent Maires de Médis : Joseph Bernard (1810-1821) et Edouard Christophe (1867-1884).

Il s'agit d'un grand corps de logis, précédé par une belle terrasse à balustres, sur lequel viennent s'adosser deux pavillons, le tout couvert d'ardoises. Ceux-ci sont prolongés par deux passages et deux ailes de dépendances en retour d'équerre. Le centre de la façade est animé par un avant corps central en faible saillie, sur une travée, souligné par un fronton triangulaire non sculpté.

Côté jardin, la façade reprend la même ordonnance d'ensemble, sans les pavillons. L'aile de dépendance nord est flanquée d'un remarquable petit pavillon à toiture à l'impériale. Il contenait à l'origine les latrines de la maison.

Source : Le Patrimoine des Communes de la Charente-Maritime. Tome II. Flohic éditions.



De Bouët du Portal Marie-Antoinette (1902 - 1945)

Pendant la Seconde Guerre mondiale, la Rigaudière se situe entre les lignes allemandes et françaises. Marie-Antoinette DE BOUËT DU PORTAL y réside avec son père, François.

Résistante, elle effectue diverses missions de renseignement et organise un poste de secours au sein même de la propriété lors des combats de la poche de Royan.

Le 15 avril 1945, elle décède en marchant sur une mine placée dans le bois situé derrière sa demeure. Citée à l'ordre du Régiment (croix de guerre avec étoile de bronze) et du Département, elle est la seule femme inscrite sur le monument aux morts de la commune.



5

Le bois des Cormiers

Chemin rural

Deuxième secteur boisé de ce parcours, ce bois tire son nom d'un arbre nommé cormier, aussi appelé sorbier domestique.

Haut de 5 à 20 mètres, il est reconnaissable à ses feuilles composées de folioles dentées. Ses fruits, les cormes, ressemblent à de petites poires jaunes et rouges. Elles sont comestibles mais doivent être consommées blettes. Elles prennent ainsi une couleur marron.

Connu autrefois tant pour ses fruits que par la qualité de son bois, le cormier est un arbre de plus en plus rare. Il vous faudra ouvrir l'œil pour en découvrir un dans ce bois.

Si vous empruntez ce chemin après une période de pluie soutenue, nous vous informons qu'un secteur pourrait être partiellement inondé. D'autre part, il débouche sur une route départementale dont la circulation peut être intense.

La confiture de corne

Ingrédients :

1.5 kg de cormes, 750 g de sucre, 1 citron.

Lorsque les cormes sont blettes, les passer au moulin à légumes. Peser la pâte et ajouter 3/4 de sucre et le jus de citron.

Remettre dans une casserole et faire cuire 3 mn après ébullition, en remuant de temps en temps. Mettre en pot.





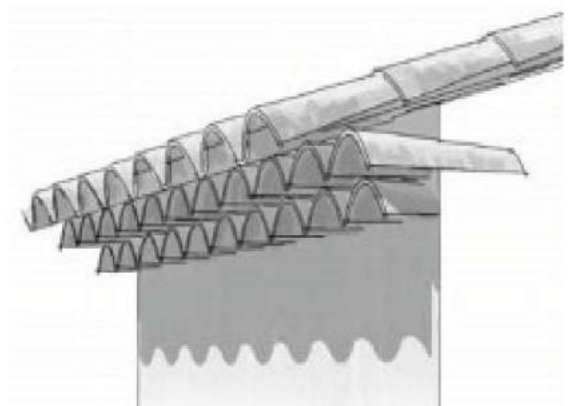
« En saintongeais, le clouzit désigne un lieu clos, souvent un cimetière entourant une église. Ce pourrait être le cas à Royan, la rue du Clouzit longeant l'église Saint-Pierre. Mais ce mot désignait également des cultures, des vignes ou des pâturages fermés» (Yves Delmas). Ici les bâtiments sont construits autour d'un quereu.

Plusieurs maisons charentaises se dressent devant vous. Il en existe plusieurs types. Toutefois, la longère est le bâtiment le plus reconnaissable. *« Il s'agit une ancienne ferme caractéristique de l'activité agricole qui regroupe dans un même volume les différentes fonctions nécessaires à l'exploitation. Elle se distingue par une construction linéaire »*. L'habitation était construite sur deux niveaux, les propriétaires logeaient au rez-de-chaussée et l'étage faisait office de grenier.

Tout en haut de la façade, nous apercevons plusieurs rangs de tuiles canal scellés dans le mur. Il s'agit d'une génoise. Cette corniche d'avant-toit permettait autrefois de protéger la façade du ruissellement des eaux de pluie en éloignant la toiture. Le nombre de rangs de tuiles diffère suivant les constructions.



Génoise
vue de dessous



Croquis d'une génoise



Le Quereu :

Cette cour commune à plusieurs voisins est typique de notre région. Il s'agit d'un espace de petite taille qui accueille souvent un puits, dont l'eau était partagée entre les habitants. Les sols sont en herbe, parfois stabilisés. Les constructions qui le bordent sont simples, avec parfois seulement quelques dépendances et de petites maisons. Le quereu est toujours raccordé à une rue, parfois par une petite venelle. Certains ont pu servir de placettes où les habitants venaient autrefois discuter des affaires du village ou encore faire paître leurs animaux.

La plupart des quereux sont devenus des propriétés communales. Les autres forment des parcelles privées en indivision qui sont souvent sources de discordes.

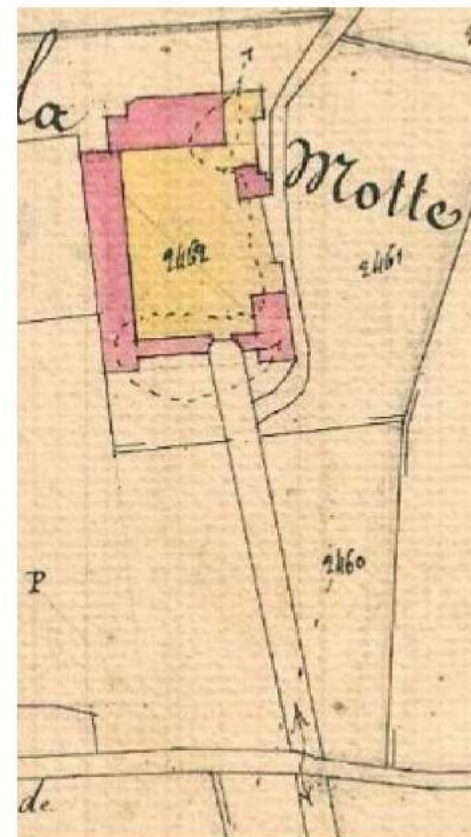
7

La Motte-Médis

Rue Maurice Rossignol

Au XIX^e siècle, il n'existait qu'un seul corps de bâtiments dans ce secteur. Comme vous pouvez le constater sur l'image ci-contre (reproduction du cadastre napoléonien de 1837), la disposition ainsi que l'emprise des constructions laissent sous-entendre qu'il ne s'agit pas d'une simple ferme. Un long chemin semble conduire à un unique accès.

Comment ne pas songer à un château ? Certains écrits mentionnent un fief dénommé Mothe-Médis. Était-il situé à cet endroit ? Les habitations actuelles ont modifié notre perception et le manque de documents écrits ne permettent pas de l'affirmer, mais simplement d'éveiller notre curiosité.



Notre parcours s'achève ici.

Nous espérons que vous avez passé un agréable moment de découverte.

Si le coeur vous en dit, un autre circuit aura de quoi susciter votre curiosité. Le départ est situé au Temple de Médis.

A bientôt.



Mairie de Médis

1, place Paul Beau - 17600 MEDIS

05 46 05 16 01

contact@mairie-medis.fr

www.mairie-medis.fr